



REGIONE LOMBARDIA

COMUNE DI CLAINO CON OSTENO

MAPPA SOTTOSERVIZI

RETE ACQUEDOTTO

LAVORI DI: "Borghi di straordinaria bellezza:  
intervento diffuso per rendere accessibili ed  
inclusivi i borghi di Claino con Osteno mediante  
interventi di rifacimento della pavimentazione"






Data: Dicembre 2021

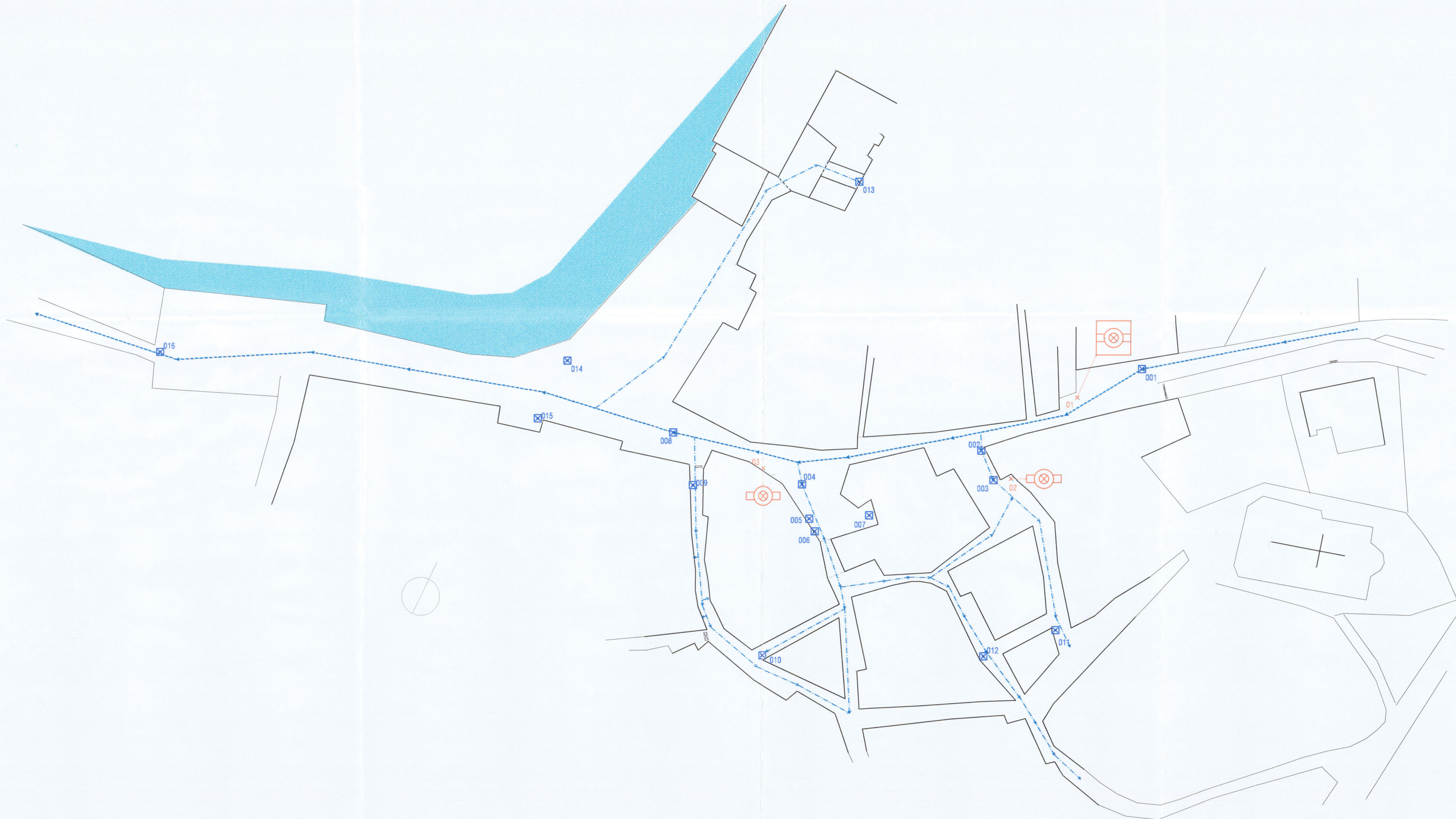
IL TECNICO

PLANIMETRIA ESTRATTO NUCLEO DI OSTENO



scala 1:400

LEGENDA

-  LINEA PRINCIPALE - TUBAZIONE IN FERRO 2"
-  LINEA DISTRIBUZIONE - TUBAZIONE IN FERRO
-  POZZETTO GENERICO PER ACQUEDOTTO
-  COLONNA IDRANTE
-  IDRANTE INTERRATO



COMUNE DI CLAINO CON OSTENO  
21 LUG. 2005  
PROT. N. \_\_\_\_\_  
Cat. \_\_\_\_\_ Classe \_\_\_\_\_ Fasc. \_\_\_\_\_

<b>GMTECH</b> Studio Tecnico di Progettazione		OGGETTO: <b>RILEVAZIONE PLANOALTIMETRICA DELLA RETE IDRICA NEL COMUNE DI CLAINO CON OSTENO</b>	
COMMITTENTE: COMUNE DI CLAINO CON OSTENO		SCALA: 1:400	DISEGNATORE: ANSELMINI Geom. ALESSANDRO
DATA: <b>TAV02</b>	OGGETTO DELLA TAVOLA: <b>PLANIMETRIA NUCLEO DI "OSTENO"</b>		
GMTECH Studio Tecnico di Progettazione - via Prati, 9 - 22018 PORLEZZA - P. Iva 02713890135 Tel / Fax 0344.82175 - MAIL BOX: info@gmtech.it - WEB PAGE: www.gmtech.it			
RESPONSABILE UFFICIO TECNICO:		IL TECNICO: 	
			

PLANIMETRIA ESTRATTO NUCLEO DI "CLAINO"

scala 1:500



LEGENDA

- LINEA PRINCIPALE - TUBAZIONE IN FERRO 2" DAL BACINO VERSO "CLAINO"
- TUBAZIONE PROVENIENZA BACINO DI "FONTANELLE"
- TUBAZIONE DIAM. mm 100 VERSO "S. LUCIO"
- LINEA DISTRIBUZIONE - TUBAZIONE IN FERRO
- TUBAZIONE IN PRESSIONE (POMPAGGIO) PER CARICO BACINO
- TUBAZIONE DI CARICO SERBATOIO CLAINO DA "TUVERA"
- POZZETTO GENERICI PER ACQUEDOTTO
- COLONNA IDRANTE
- SERBATOIO CON STAZIONE DI POMPAGGIO VERSO "FONTANELLE"
- FONTANA PUBBLICA

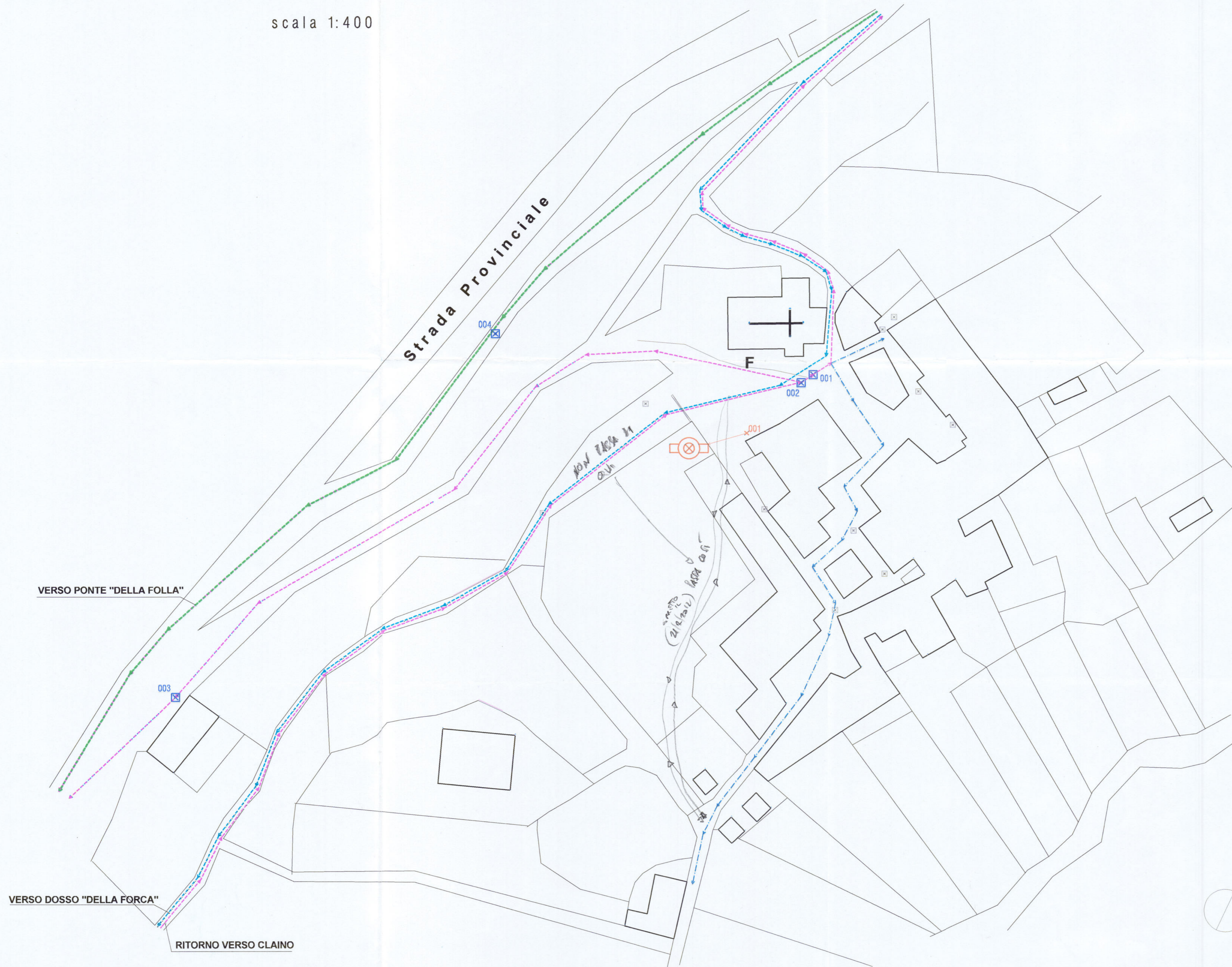
COMUNE DI CLAINO CON OSTENO  
21 LUG. 2005  
PROT. N. \_\_\_\_\_  
Cat. \_\_\_\_\_ Classe \_\_\_\_\_ Fasc. \_\_\_\_\_

<b>GMTECH</b> Studio Tecnico di Progettazione		SOGGETTO: RILEVAZIONE PLANOALTIMETRICA DELLA RETE IDRICA NEL COMUNE DI CLAINO CON OSTENO	
		COMMITTENTE: COMUNE DI CLAINO CON OSTENO	SCALA: 1:500
DATA: TAV03	SOGGETTO DELLA TAVOLA: PLANIMETRIA NUCLEO DI "CLAINO"		
GMTECH Studio Tecnico di Progettazione - Via Prati, 9 - 22018 PORLEZZA - P. Iva 02713990135 Tel / Fax 0344.62175 - MAIL BOX: info@gmtech.it - WEB PAGE: www.gmtech.it			
RESPONSABILE UFFICIO TECNICO:		IL TECNICO:	





IN OMNE DI LEGGE CON DIRITTO AL PREZZO PRODOTTO E ASSEMBLATO, E VERBA LA RIPRODUZIONE, LA TRASMISSIONE E/O L'ESPOSIZIONE IN QUALSIASI MODO E' VIETATA.


PLANIMETRIA ESTRATTO NUCLEO DI BARCLAINO


scala 1:400



LEGENDA

-  TUBAZIONE PROVENIENZA BACINO DI "FONTANELLE"
-  TUBAZIONE DIAM. mm 100 VERSO "S. LUCIO"
-  PROVENIENZA BACINO "DOSSO DELLA FORCA"  
TUBAZIONE IN FERRO 2" VERSO CLAINO E PONTE "DELLA FOLLA"
-  LINEA DISTRIBUZIONE - TUBAZIONE IN FERRO

 POZZETTO GENERICO PER ACQUEDOTTO

 COLONNA IDRANTE

**F** FONTANA PUBBLICA

COMUNE DI CLAINO CON OSTENO  
21 LUG. 2005  
PROT. N. \_\_\_\_\_  
Cat. \_\_\_\_\_ Classe \_\_\_\_\_ Fasc. \_\_\_\_\_

**GMTECH**

Studio Tecnico di Progettazione

OGGETTO:  
**RILEVAZIONE PLANOALTIMETRICA  
DELLA RETE IDRICA NEL COMUNE  
DI CLAINO CON OSTENO**

COMMITTENTE: COMUNE DI CLAINO CON OSTENO  
SCALA: 1: 400  
DISEGNATORI: ANSELMINI Geom. ALESSANDRO

DATA: TAV04  
OGGETTO DELLA TAVOLA: PLANIMETRIA ESTRATTO NUCLEO DI "BARCLAINO"

GMTECH Studio Tecnico di Progettazione - via Prati, 9 - 22018 PORLEZZA - P. Iva 02713690135  
Tel / Fax: 0344.62175 - MAIL BOX: info@gmtech.it - WEB PAGE: www.gmtech.it

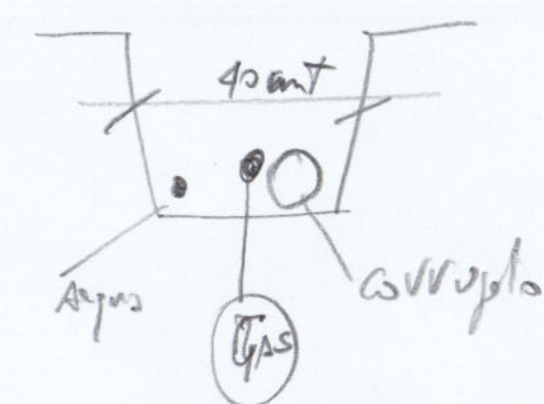
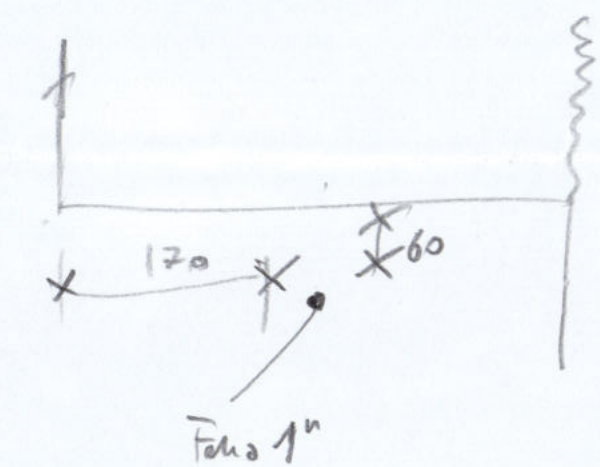
RESPONSABILE UFFICIO TECNICO: IL TECNICO:







PLANIMETRIA ESTRATTO ABITATO DI RIGHEGGIA

scala 1:400

Stazione A-A rilevata il 2/3/2011  
e spinta con gas



LEGENDA

-  LINEA PRINCIPALE - TUBAZIONE IN FERRO 2"  
DAL BACINO DI "CLAINO" - ANELLO VERSO S. LUCIO
-  LINEA DISTRIBUZIONE - TUBAZIONE IN FERRO
-  POZZETTO GENERICO PER ACQUEDOTTO
-  COLONNA IDRANTE
- F** FONTANA PUBBLICA

COMUNE DI CLAINO CON OSTENO  
21 LUG. 2005  
PROT. N. \_\_\_\_\_  
Cat. \_\_\_\_\_ Classe \_\_\_\_\_ Fasc. \_\_\_\_\_

**GMTECH**

Studio Tecnico di Progettazione

OGGETTO:  
**RILEVAZIONE PLANOALTIMETRICA  
DELLA RETE IDRICA NEL COMUNE  
DI CLAINO CON OSTENO**

COMMITTENTE:  
COMUNE DI CLAINO CON OSTENO

SCALA:  
1:2000

DISEGNATORI:  
ANSELMINI Geom. ALESSANDRO

DATA:  
**TAV05**

OGGETTO DELLA TAVOLA:  
**PLANIMETRIA ESTRATTO NUCLEO DI "RIGHEGGIA"**

GMTECH Studio Tecnico di Progettazione - Via Prati, 9 - 22018 PORLEZZA - P. Iva 02713690135  
Tel / Fax 0344.62175 - MAIL BOX: info@gmtech.it - WEB PAGE: www.gmtech.it

RESPONSABILE UFFICIO TECNICO: \_\_\_\_\_ IL TECNICO: \_\_\_\_\_



*[Handwritten signature]*